

W1: Regionale Entwicklung und Wirtschaftsdynamiken in Europa

09:00-09:50h: 1. Denkmodelle regionaler Entwicklung

10:00-10:50h: 2. Aktueller Stand der regionalen Entwicklung in der EU

11:00-12:50h: 3. Grenzüberschreitende Regionen & Wirtschaftstrategien

Vortragender: ao. Univ.-Prof. Mag. Dr. Martin Heintel
Institut für Geographie und Regionalforschung der Universität Wien

Kontakt: martin.heintel@univie.ac.at


Wien, 10. April 2025 (09:00-12:00h)



11:00-12:50h

3. Grenzüberschreitende Regionen & Wirtschaftstrategien

- Grenzen in Europa
- Europäische Programme der grenzüberschreitenden Zusammenarbeit (interregional, transnational, bilateral)
- Europäische Wirtschaftsräume und -cluster (Bsp.: Blaue Banane, grenzüberschreitende Stadtregionen, Global Cities etc.)
- Diskussion (ca. 10 Min.)



1. Aufl. 2018, VII, 463 S. 64 Abb., 7 Abb. in Farbe.



 Druckausgabe

Softcover

ISBN 978-3-658-18432-2

Ladenpreis

► *59,99 € (D) | 61,67 € (A) | CHF 62.00

M. Heintel, R. Musil, N. Weixlbaumer (Hrsg.)

Grenzen

Theoretische, konzeptionelle und praxisbezogene Fragestellungen zu Grenzen und deren Überschreitungen

Reihe: RaumFragen: Stadt – Region – Landschaft

- Das Phänomene der Grenze in sozialräumlicher und raumsoziologischer Perspektive
- Interdisziplinär besetzter Sammelband zu einem aktuellen Thema
- Umfassend und präzise

Der Band setzt sich mit einem für Planung und Politik sowie räumliche Sozialforschung wichtigen, jedoch wenig beleuchteten Thema auseinander – mit dem Thema der Grenze. Dabei ist der Band auf unterschiedlichen Diskursebenen angesiedelt: einerseits auf einer theoretisch-konzeptionellen Ebene, die sich mit dem Thema der Grenzziehung und Grenzüberschreitung auseinandersetzt. Andererseits wird die Bedeutung von Grenzen für die Planungs- und Handlungspraxis von Akteuren anhand konkreter Beispiele ausgelotet. Das Ziel des Bandes ist eine Reflexion aktueller und tagespolitischer Fragestellungen zum Thema Grenze im räumlichen, wie auch sozialen Kontext. Neben einem Beitrag zur geographischen Theoriebildung des Phänomens Grenze soll auch dessen Rolle als alltäglicher Handlungsrahmen, als Barriere bzw. als durchlässiger Kontext thematisiert werden.

Der Inhalt • Theoretische und konzeptionelle Zugänge zu Grenzen • Grenzen und Planungspraxis • Grenzen und Handlungspraxis

Die Zielgruppen • Studierende, Wissenschaftler und Interessierte aus den Bereichen Geographie, Soziologie, Geschichte, Politikwissenschaft und Raumplanung • Regionalmanager, Stadt- und Regionalplaner

Die Herausgeber Prof. Dr. Martin Heintel lehrt am Institut für Geographie und Regionalforschung an der Universität Wien. **Dr. Robert Musil** ist wissenschaftlicher Mitarbeiter am Institut für Stadt- und Regionalforschung (ÖAW). **Prof. Dr. Norbert Weixlbaumer** lehrt am Institut für Geographie und Regionalforschung an der Universität Wien.



universität
wien

Inhalt

Rahmenkontext:

Grenzüberschreitende Raumentwicklung

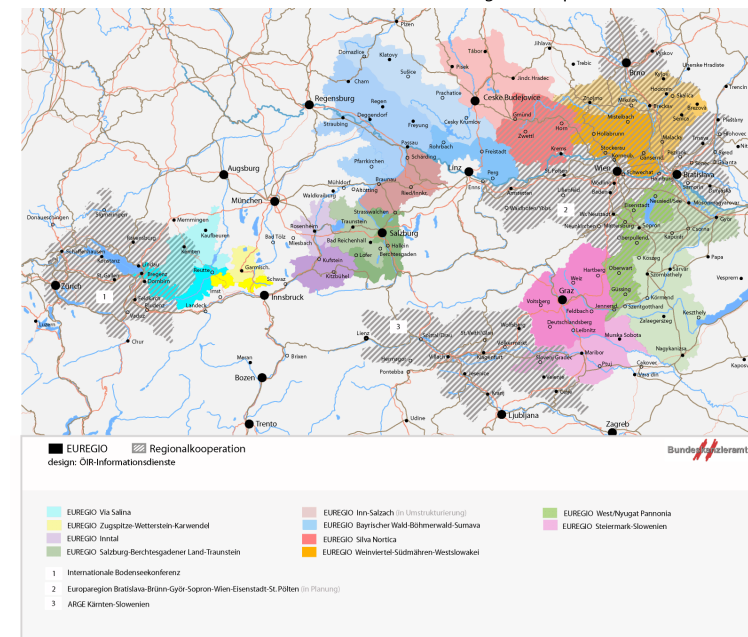
Kontext: europäische Anliegen und Förderstrukturen

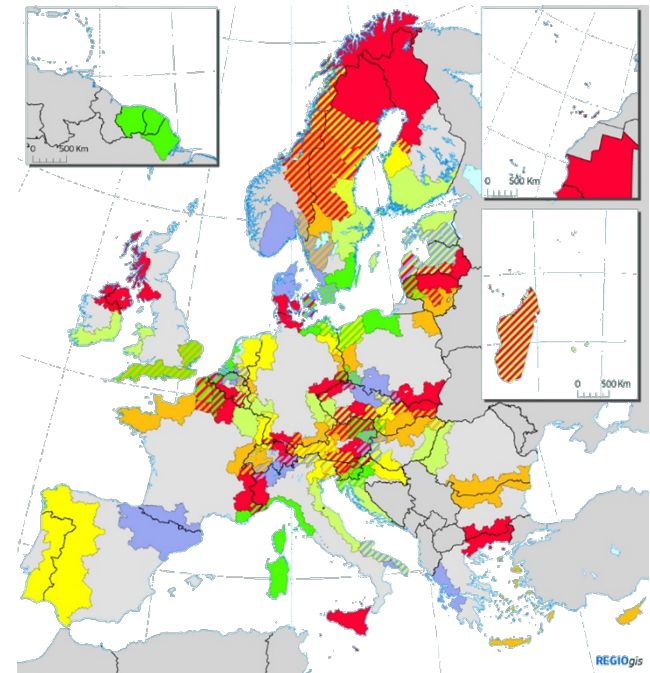
Kontext: theoretische Grundlagen von GÜ-Raumentwicklung

Kontext: empirische Befunde GÜ-Raumentwicklung

Kontext: kritische Reflexion GÜ-Raumentwicklung

Grenzüberschreitende Zusammenarbeit - EUREGIOs und Regionalkooperation





Programmorganisation der Europäischen territorialen Zusammenarbeit (ETZ):

- a. Entwicklung von **bilateralen** wirtschaftlichen und sozialen Projekten,
- b. Schaffung und Förderung der **transnationalen** Zusammenarbeit, einschließlich einer bilateralen Zusammenarbeit zwischen den Küstenregionen,
- c. Stärkung der Effizienz der Regionalpolitik durch die Förderung der **interregionalen** Zusammenarbeit, die Schaffung von Netzwerken und den Erfahrungsaustausch zwischen den regionalen und lokalen Behörden.

Crossborder Cooperation Areas 2007

Régions de coopération transfrontalière 2007

Regionen grenzübergreifender Zusammenarbeit 2007

Editing/Éditeur/Herausgeber:

Arbeitsgemeinschaft Europäischer Grenzregionen (AGEG)
 Asociación de Regiones Fronterizas Europeas (ARFE)
 Association des régions frontalières européennes (ARFE)
 Association of European Border Regions (AEBR)
 Comunità di lavoro delle regioni europee di confine (ACEG)
 Europäische grenzübergreifende Arbeitsräumlichkeiten (AGEG)
 Werkgemeenschap van Europese grensgebieden (WVEG)
 Associação das Regiões Fronteiras Europeas (ARFE)
 Търговско-Европейски Закооперативни Региони (ЕЕЗР)
 Słowarzyżone Europejskich Regionów Granicznych (SERG)

Erschieder Straße 362, D-48599 Gronau
 info@aebtr.eu, www.aebtr.eu
 Edling: J. Gabbe, M. Guillermo, V.v. Malchus,
 C. Pandary, M.-L. Perou, A. Winkler

Leibniz-Institute for Regional Geography Leipzig
 Computer Cartography: R. Brauer, A. Müller,
 R. Richter
 Edling: K. Baum, D. Hirsinger

Der Druck dieser Karte wurde unterstützt vom
 Bundesministerium für Verkehr, Bau und Stadtentwicklung, Berlin (DE)/
 Printing of the map supported by the
 Federal Ministry of Transport, Building and Urban Affairs, Berlin (DE)/
 Carte imprimée avec le soutien du Ministère fédéral
 des Transports, de la Construction et des Affaires urbaines, Berlin (DE)

— AEBR Member/Membre de l'ARFE/Mitglied AGEG

— Non-member of AEBR/Non-membre de l'ARFE/
 Nichtmitglied AGEG

1 Number of the large-scale crossborder cooperation/
 Numéro de la coopération transfrontalière vaste/
 Nummer der großräumigen grenzübergreifenden
 Zusammenarbeit

— AEBR Member/Membre de l'ARFE/Mitglied AGEG

— Partial AEBR Member/Membre partiel de l'ARFE/
 Teilmitglied AGEG

— In the planning stage/prévu/en Planung

— Non-member of AEBR/Non-membre de l'ARFE/Nichtmitglied AGEG

— Crossborder region in the planning stage/
 Région transfrontalière en planification/
 Grenzübergreifende Region in Planung

1 Number of the border and crossborder regional/
 Numéro de la région frontalière ou transfrontalière/
 Nummer der Grenz- und grenzübergreifenden Region

— National border/Frontière nationale/Staatsgrenze

A. ANDORRA
 LI. LIECHTENSTEIN
 L. LUXEMBOURG
 P.J.R.M. PORANEŠNA JUGOSLOVENSKA
 REPUBLIKA MAKEDONIJA
 R.F. ROSSIJSKAJA FEDERACIJA
 SLOV. SLOVENIJA
 S.M. SAN MARINO
 V. CITTÀ DEL VATICANO

0 100 200 300 400 km
 ca. 1 : 16 000 000

ARABAT
 EL MAGHREB
 ALGER
 TUNIS
 TUNIS
 MALTA
 VALETTA

5° 10° 15° 20° 25° 30° 35° 40° 45° 50° 55°



I. Large-scale Crossborder Cooperation Coopération transfrontalière vaste Großräumige grenzübergreifende Zusammenarbeit

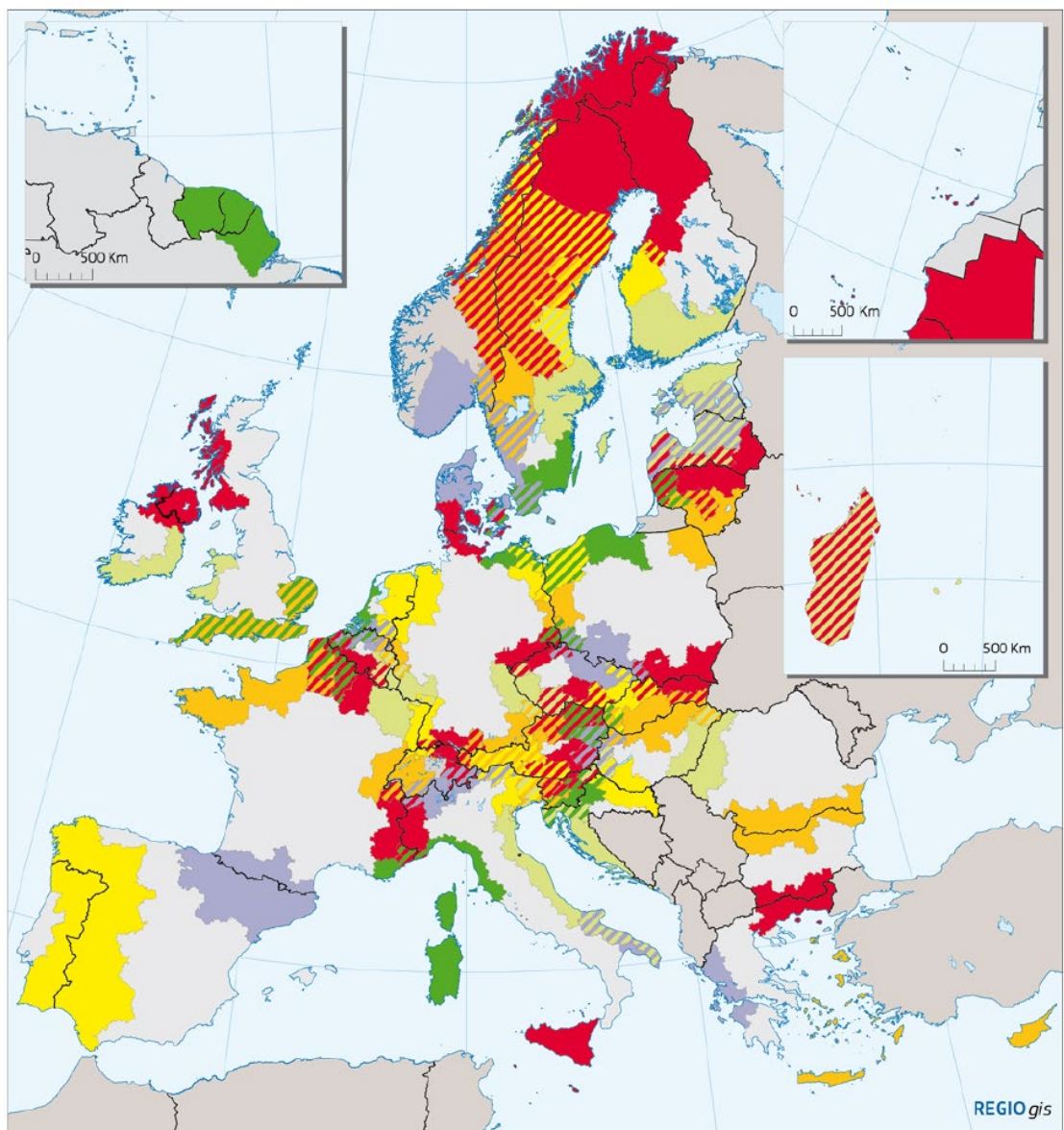
- | | | | |
|---|--|--|--|
| 1 Nordisk Ministerråd (DK/FI/SW/NOR/SE) | 5 Großregion SaarLothar-Rheinland-Platz - Wallonen (BE/DE/FR/LU) | 9 Internationale Bodensee-Konferenz (BR/CH/DE/FR/IT) | 13 Arbeitsgemeinschaft Donauländer (AT/BG/DE/HR/HU/MD/RO/UA) |
| 2 BEAC - Barrens Euro-Arctic Council (FI/NOR/RU/SE) | 6 Oberhein-Konferenz (CH/DE/FR) | 10 Arbeitsgemeinschaft Alpenländer (AT/CH/DE/IT) | 14 Carpathian Euroregion (HU/PL/RO/SK/UA) |
| 3 SEIUPB - Special EU Programmes Body (IE/UK) | 7 Communauté de Travail des Pyrénées (ADU/ES/FR) | 11 Arbeitsgemeinschaft Alpen-Adria (AT/HR/HU/IT/SI) | 15 Euroregion Black Sea (AM/AZ/BG/GE/GRM/RO/RU/TR/UA) |
| 4 Neus Hanse Interregio (DE/NL) | 8 COTRAD - Communauté de Travail des Alpes Occidentales (CH/FR/IT) | 12 Adriatic Euroregion (AL/BA/HR/MT/RS) | |

II. Border and Crossborder Regions Régions frontalières et transfrontalières Grenz- und grenzübergreifende Regionen

- | | | | |
|---|--|---|--|
| 1. Northern Europe and Baltic Sea
Europe du Nord et zone baltique
Nordreuro und Ostsee-raum | 41 Euroregion ELBE/LABE (DE/CZ) | 93 Espace Mont-Blanc (CH/FR/IT) | 134 Euroregion Lower Danube (MD/RO/UA) |
| 1 Øresundkomiteet (DK/SE) | 42 Euroregion Erzgebirge - Rostscholitz (DE/CZ) | 94 Conseil Valais-Vallée d'Aoste du Grand St. Bernard (CH/IT) | 135 Euroregion Siret-Prut-Nistru (MD/RO) |
| 2 Kaltegg-Skagerak (DK/NOR/SE) | 43 EUREGIO EGRENSIS (CZ/DE) | 95 Regio Sempione (CH/IT) | 136 Euroregion Upper Prut (MD/RO/UA) |
| 3 Värmland - Hedmark - Åkershus - Østfold (SE/NOR) | 44 Euroregion Bayerischer Wald - Sumava - Mühlviertel (DE/CZ/AT) | 96 Regio Insubrica (CH/IT) | |
| 4 Gränskommittén Ostfold - Bohuslän/Dalsland (NOR/SE) | 45 Euroregion Sila Nortica (AT/CZ) | 97 Hochrheinkommission (CH/DE) | 5. South West Europe
Eurode du Sud-Ouest
Südwesteuropa |
| 5 Mitlnorden (FI/NOR/SE) | 46 Euroregion Weinviertel - Jübi-Morava - Záhore (AT/CZ/SK) | 98 Regionalverband Hochrhein - Bodensee (DE) | 141 Corse - Sardegna (FR/IT) |
| 6 MittSkandia (NOR/SE) | 47 Euroregion Blä - Biela Karpaty (CZ/SK) | 99 EUREGIO via salina (AT/DE) | 142 Corse - Toscana (FR/IT) |
| 7 Kvarkenrådet (FI/SE) | 48 Euroregion Beskyd - Beskydy (PL/CZ/SK) | 100 Euroregion Zugsplatte - Wetterstein - Karwendel (AT/DE) | 143 Sicilia - Malta (IT/MT) |
| 8 Nordkalottenrådet (FI/NOR/SE) | 49 Euroregion Tatry (PL/SK) | 101 Euroregion Inntal (AT/DE) | 144 Pyrenées Méditerranéenne Euroregion (ES/FR) |
| 9 Torneåströket - Bothnian Arc (FI/NOR/SE) | 50 Euroregion Dnepr (BY/RU/UA) | 102 EufREGIO via salina - Berchtesgaderer Land - Traunstein (AT/DE) | 145 Catalunya (ES) |
| 10 Euroregion Karelia (FI/RU) | 51 Euroregion Slobodzjanschina (RU/UA) | 103 Inn-Saalach-Region (AT/DE) | 146 Andorra (AD) |
| 11 South-East Finland - Russia (FI/RU) | 52 Euroregion Trol - Sudtiro / Alto Adige - Trentino (IT/AT) | 104 Euroregion Trol - Sudtiro / Alto Adige - Trentino (IT/AT) | 147 Languedoc-Roussillon (FR) |
| 12 Estonian - Finnish 3-3 Cooperation (EE/FI) | 53 North West Europe
Eurode du Nord-Ouest
Nordwesteuropa | 105 Autonome Provinz Bozen - Südtirol (IT) | 148 Midi-Pyrénées (FR) |
| 13 Euroregion Helsinki - Tallinn (FI/EE) | 61 North West Europe Cross Border Group (IE/UK) | 106 Autonome Provinz Trient (IT) | 149 Aragón (ES) |
| 14 Skäringsrådsamarbete (FI/SE) | 62 Irish Central Border Area Network (IE/UK) | 107 Region Trentino - Südtirol (IT) | 150 Navarra (ES) |
| 15 Pajala Transboundary Cooperation (EE/LV/RU) | 63 East Border Region Committee (IE/UK) | 108 Regione Veneto (IT) | 151 Aquitaine (FR) |
| 16 Euroregion "Pskov - Livonia" (EE/LV/RU) | 64 Ireland - Wales Crossborder Cooperation (IE/UK) | 109 Regione Friuli-Venezia Giulia (IT) | 152 País Vasco/Euskadi (ES) |
| 17 Euroregion Bartuwa (LT/LV) | 65 Kent/Sussex - Nord-Pas de Calais/Picardie (UK/FR) | 110 Slovenia (SI) | 153 Galicia - Norte (ES/PT) |
| 18 Euroregion County of Lakes (BY/LT/LV) | 66 Lille Euro métropole franco-belge (FR/BE) | 111 ARGE Kärnten - Slowenien (AT/SI) | 154 Castilla y León - Norte (ES/PT) |
| 19 Euroregion Saule (LT/LV/RU) | 67 Euroregion Scheldemond (BE/NL) | 112 Euroregion Steiermark - Slowenien (AT/SI) | 155 Castilla y León - Centro (ES/PT) |
| 20 Euroregion Baltic (DK/LT/PL/RU/SE) | 68 Euroregion Benelux Midendgebied (BE/NL) | 113 Slovenian-Hungarian Crossborder Development Council (SI/HU) | 156 Extremadura - Alentejo (ES/PT) |
| 21 Euroregion Lynne - Lams (PL/RU) | 69 Ems Dollart Region - EDR (DE/NL) | 114 EufREGIO West/Nyugat Pannonia (AT/HU) | 157 Extremadura - Alentejo (ES/PT) |
| 22 Euroregion Šešupė (LT/PL/PL/RU) | 70 Euroregion Ister-Granum (HU/SK) | 115 Euroregion Podunavský Trojstepok (HU/SK) | 158 Andalucía - Algarve - Alentejo Euroregion (ES/PT) |
| 23 Euroregion Nemunas (BY/LT/PL/RU) | 71 Euroregion Rhein-Waal (DE/NL) | 116 Euroregion Vagus - Danubius - Isola (HU/SK) | 159 Andalucía - Gibraltar - Morocco (ES/UK/MA) |
| 24 Euroregion Pomerania (DE/PL/SE) | 72 euroregion rhein-maas-nord (DE/NL) | 117 Euroregion Ister-Granum (HU/SK) | |
| 25 Skalland - Ostholsten - Lübeck (DK/DE) | 73 Euroregion Maas-Rhein (BE/DE/NL) | 118 Ipef - Ipoly Euroregion (SK/HU) | 171 Puglia - Ionian Islands - Epyros - Albania (IT/GR/AL) |
| 26 Region Sønderjylland - Schleswig (DK/DE) | 74 EufREGIO SaarLothar - (DE/FR/LU) | 119 Euroregion Neogradensis (HU/SK) | 172 Epyros - South-Albania (GR/AL) |
| 27 Euroregion Spree-Neiße-Bobers-Sprewa-Nysa-Bötz (DE/PL) | 75 Région Alsace (FR) | 120 Euroregion Stará Rymava (HU/SK) | 173 West Macedonia - Albania - FYROM (GR/AL/MK) |
| 28 Euroregion Neiß-Nisa-Nysa (DE/CZ/PL) | 76 REGIO PAMNA (DE/FR) | 121 Euroregion Kras (SK/HU) | 174 Central Macedonia - FYROM (GR/MK) |
| 29 Euroregion Glacensis (CZ/PL) | 77 Regio TriRhena (CH/DE/FR) | 122 Euroregion Košice - Miskolc / Zemplén (SK/HU) | 175 Euroregion Belasica (BG/GR/MK) |
| 30 Euroregion Silesia (CZ/PL) | 78 Regionalverband Südtiroler Oberhein (CH/FR) | 123 Hagi-Bihar - Bihar Euroregion (HU/RU) | 176 Euroregion Morava-Ponjina-Struma (BG/MK/SRB) |
| 31 Euroregion Puszta Bialowieska (BY/PL) | 79 Conférence Transjurassienne (CH/FR) | 124 Euroregion Dniestr (MD/RO/SRB) | 177 Euroregion Strymon-Strouma (GR/BG) |
| 32 Polish-Deutscher Verband "Bez granic - ohne Grenzen" (DE/PL) | 80 Comité régional franco-génévois - Canton de Genève - Région Rhône-Alpes (CH/FR) | 125 Euroregion Danube-Drava-Sava (BA/HR/SRB) | 178 Euroregion Nestos-Mesta (GR/BG) |
| 33 Euroregion PRO EUROPA VIADRINA (DE/PL) | 81 Conseil du Léman - Ain - Haute-Savoie - Val de Saix - Valais - Genève (CH/FR) | 126 Euroregion Danube-Drava-Sava (BA/HR/SRB) | 179 Euroregion Rhodopi (BG/GR) |
| 34 Euroregion Spree-Neiße-Bobers-Sprewa-Nysa-Bötz (DE/PL) | 82 Confédération des Hautes Vallées (FR/IT) | 127 Euroregion Mura-Drava (HR/HU) | 180 East Macedonia - Thrace (GR) |
| 35 Euroregion Neiß-Nisa-Nysa (DE/CZ/PL) | 83 Confédération des Hautes Vallées (FR/IT) | 128 Euroregion Danube - Iron Gates - Euroregion Danube 21 (BG/RO/SRB) | 181 Euroregion Polis - Trakia/Kent - RAM Trakia (GR/TR/BG) |
| 36 Euroregion Glacensis (CZ/PL) | 84 Confédération des Hautes Vallées (FR/IT) | 129 Euroregion Nistava (BG/SRB) | 182 Euroregion Evros - Maritsa - Meric (GR/TR/BG) |
| 37 Euroregion Pradř - Pradřaz (CZ/PL) | 85 Confédération des Hautes Vallées (FR/IT) | 130 Euroregion Danube - South (BG/RO) | 183 Vario Ege - Turkey (GR/TR) |
| 38 Euroregion Silesia (CZ/PL) | 86 Confédération des Hautes Vallées (FR/IT) | 131 Euroregion Rousse-Giurgiu (BG/RO) | 184 Notio Ege - Turkey (GR/TR) |
| 39 Euroregion Těšínské Slezsko - Śląsk Cieszyński (CZ/PL) | 87 Confédération des Hautes Vallées (FR/IT) | 132 Euroregion Danubius (BG/RO) | 185 Cyprus - Crete (CY/GR) |
| 40 Euroregion Těšínské Slezsko - Śląsk Cieszyński (CZ/PL) | 88 Confédération des Hautes Vallées (FR/IT) | 133 Inferior Danube Euroregion (BG/RO) | |



Quelle:
Sechster Bericht über den
wirtschaftlichen, sozialen
und territorialen
Zusammenhalt,
Luxemburg 2014

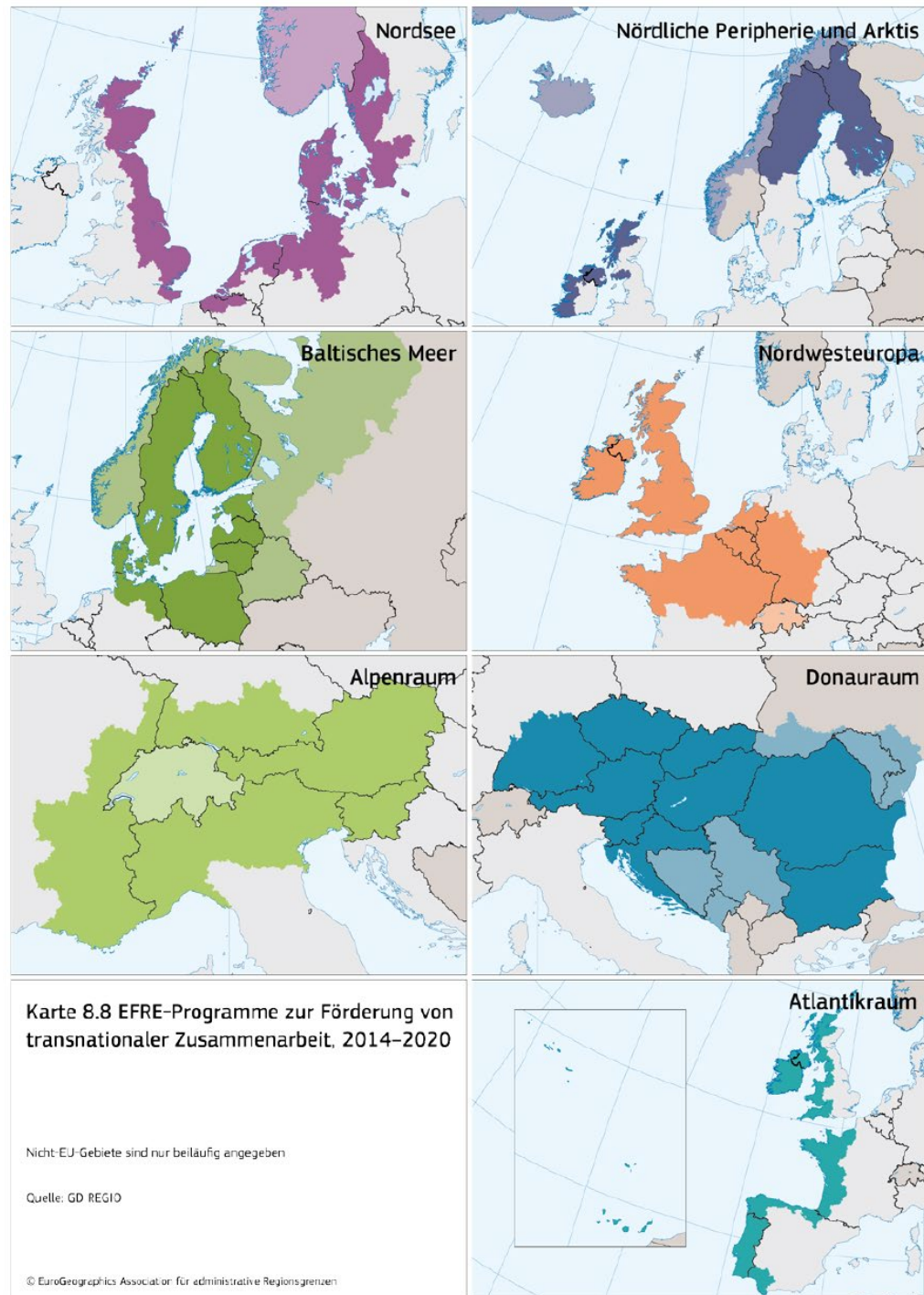


Karte 8.7 EFRE-Programme zur Förderung grenzübergreifender Zusammenarbeit, 2014–2020

Diese Karte zeigt die Gebiete mit grenzübergreifenden Programmen, die vom EFRE kofinanziert wurden.
Jedes Programm wird dargestellt anhand einer bestimmten Farbe.
Schraffierte Flächen gehören zu zwei oder mehreren Programmgebieten.



Quelle:
Sechster Bericht über den
wirtschaftlichen, sozialen und
territorialen Zusammenhalt,
Luxemburg 2014





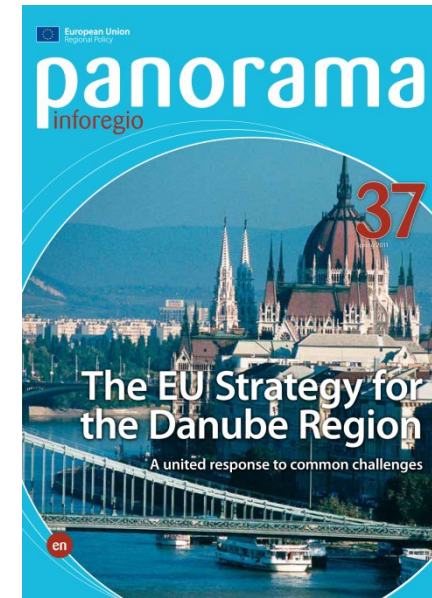
Makroregionale Strategien

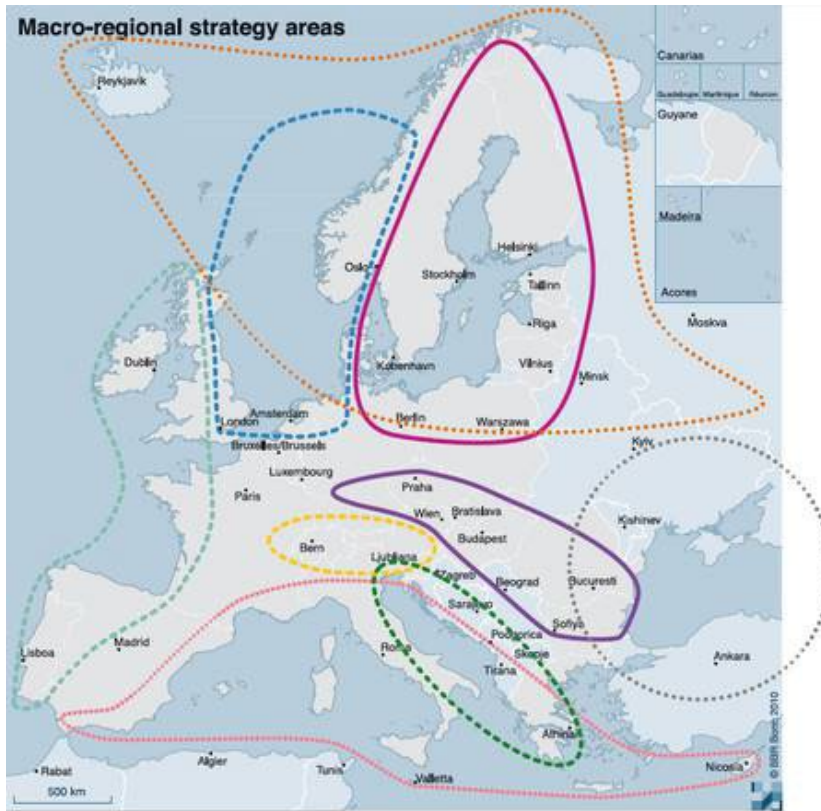
EU-Strategie für:

- den Ostseeraum;
- den Donaauraum;
- die adriatischen & ionischen Länder;
- Alpenraum



EUSBSR
EU STRATEGY
FOR THE BALTIC
SEA REGION





Core areas of macroregional strategies of the European Union

Existing or adopted	Under discussion
European Danube Strategy	European North Sea Strategy
EU Strategy for the Baltic Sea Region	Atlantic Strategy
	Alpine Strategy
	Adriatic-Ionic Initiative
Existing of different character	
Mediterranean Strategy	
Black Sea Synergy	Regionen NUTS 2
Northern Dimension (EU, Norway, Iceland and Russian Federation)	Geometrische Basis: GFK MACON
	Quelle: Europäische Kommission

Mit den makroregionalen EU-Strategien für den Ostseeraum und den Donauraum wurde ein neuer **strategischer Rahmen für europäische Zusammenarbeit** geschaffen. Eine makroregionale Strategie bezieht sich auf eine **Makroregion**, welche die Europäische Kommission allgemein als Gebiet definiert, „das mehrere Verwaltungsregionen umfasst, aber genügend gemeinsame Themen aufweist, um ein einheitliches **strategisches Konzept zu rechtfertigen**“ (EK KOM(2009) 248/3).

Quelle: <http://www.oerok.gv.at/eu-kooperationen/portal-makroregionale-strategien/makroregionale-strategien-allgemein.html> (18.04.2016)



Makroregionale Strategien integrieren verschiedene sektorale Politiken und erfassen die essentiellen Herausforderungen einer Makroregion in ihren thematischen und räumlichen Zusammenhängen. **Der Mehrwert makroregionaler Strategien besteht daher in der Möglichkeit, die Aktivitäten verschiedener Akteure und die unterschiedlichen Finanzinstrumente zu koordinieren.** Auf diese Weise können Synergien erzeugt werden, um eine verbesserte Wirkung und einen effizienteren Einsatz von Ressourcen zu erzielen.

Da keine neuen Institutionen geschaffen werden dürfen, haben sich mit der Ostseestrategie **Governance-Strukturen** etabliert, die auch in der Donauraumstrategie übernommen wurden. Mit diesem Modell wird politische Steuerung trotzdem ermöglicht.

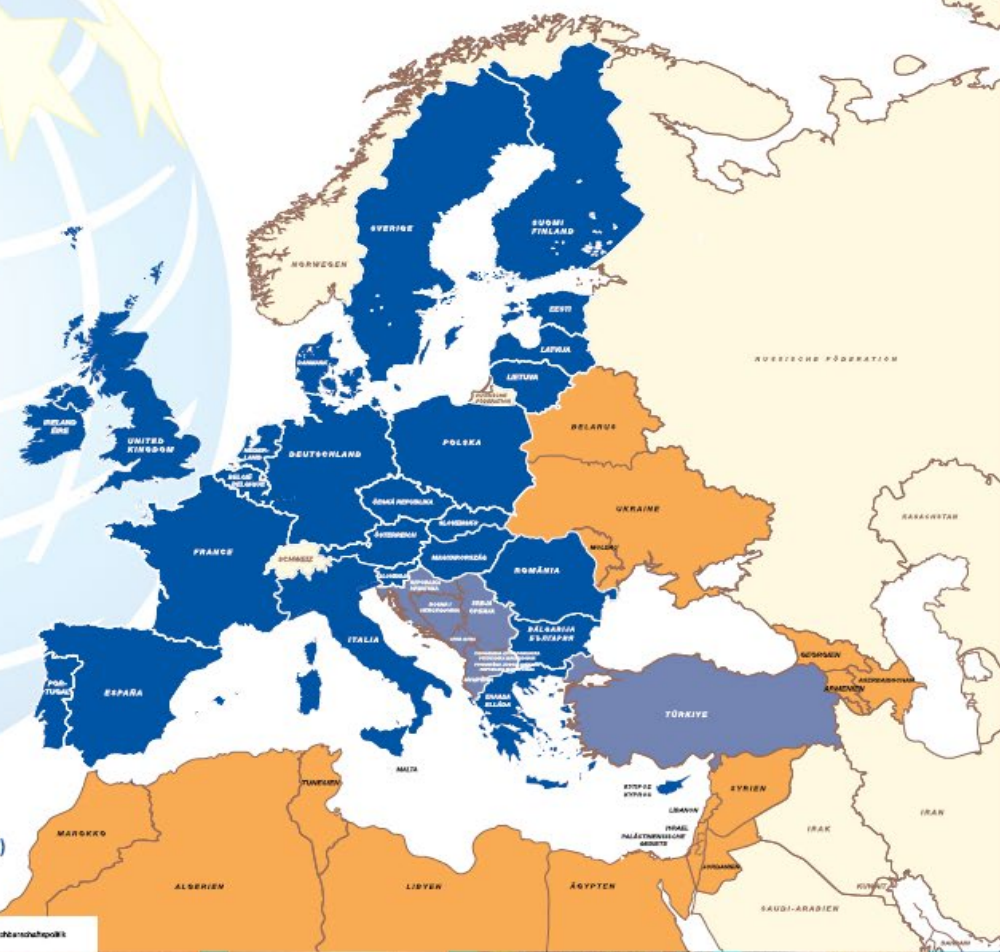
Die Europäische Nachbarschaftspolitik

- Trägt dazu bei, Demokratie und verantwortungsvolle Regierungen in den ENP-Partnerländern zu stärken und den Menschenrechtsdialog mit der EU zu fördern
- Fördert Wirtschafts-, Markt- und Rechtsreformen in den Partnerländern u. a. durch Schaffung eines günstigen Geschäfts- und Investitionsklimas
- Stärkt den Handel in der Region und mit der EU u. a. durch Unterstützung der Partnerländer bei der Eingliederung in das globale Handelssystem
- Unterstützt die wirtschaftliche und soziale Entwicklung und trägt zur Armutsminderung bei
- Fördert die Zusammenarbeit mit und unter den Partnerländern im Bereich Justiz, Freiheit und Sicherheit einschließlich Justizreform
- Stärkt die Zusammenarbeit mit und unter den Partnerländern bei der Bekämpfung der illegalen Einwanderung bei gleichzeitiger Verbesserung der Lebensbedingungen der legalen Einwanderer
- Intensiviert die Zusammenarbeit mit den Partnerländern und mit der EU in den Bereichen Verkehr, Energie, Telekommunikation und Forschung
- Fördert die Zusammenarbeit im Umweltbereich
- Verstärkt persönliche Kontakte in den Bereichen Bildung, Forschung und Entwicklung, Kultur und Zivilgesellschaft
- Verbessert die Zusammenarbeit bei der Bekämpfung von Risiken für die allgemeine Sicherheit
- Fördert die Zusammenarbeit innerhalb der Region und mit der EU bei der Konfliktprävention und dem Krisenmanagement

«Durch die Europäische Nachbarschaftspolitik bietet die EU diesen Nachbarn die Möglichkeit, die Beziehungen zu vertiefen und mit uns zusammenzuarbeiten, damit wir mehr Wohlstand, Stabilität und Sicherheit für uns alle schaffen können.»
— Ursula von der Leyen, Vizepräsidentin der Europäischen Kommission, während der Außenbeziehungen und europäischer Nachbarschaftspolitik

<http://ec.europa.eu/world/enp/>
Europe Direct:
<http://ec.europa.eu/europedirect/>
00 800 6 7 8 9 10 11 (gebührenfrei innerhalb der EU)

■ Europäische Union ■ Kandidaten- und potenzielle Kandidatenländer ■ Europäische Nachbarschaftspolitik



Geltungsbereich der Europäischen Nachbarschaftspolitik

	Algerien
	Armenien
	Aserbaidschan
	Belarus
	Ägypten
	Georgien
	Israel
	Jordanien
	Libanon
	Libyen
	Moldau
	Marokko
	Palästinensische Gebiete
	Syrien
	Tunesien
	Ukraine





Was ist die Europäische Nachbarschaftspolitik?

Die Europäische Nachbarschaftspolitik (ENP) wurde im Zusammenhang mit der EU-Erweiterung im Jahr 2004 entwickelt. Ihr **Ziel** besteht darin, die **Entstehung neuer Trennlinien zwischen der erweiterten EU und unseren Nachbarn zu verhindern** und stattdessen Wohlstand, Stabilität und Sicherheit aller Beteiligten zu stärken.





Europäische Nachbarschaftspolitik

Will man die Prioritäten des Europäischen Nachbarschafts- und Partnerschaftsinstruments, in dessen Rahmen eine Partizipation an Aufträgen und Zuschüssen erst möglich wird, zusammenfassen, ergeben sich die folgenden vier Punkte:

- das vordringliche Ziel eine verantwortungsvolle Staatsführung, Reformen, Achtung der Menschenrechte und der Grundfreiheiten, die Angleichung der Rechtsvorschriften an das EU-Recht, sowie den Ausbau des Verwaltungsapparates;
- das Ziel der gerechten wirtschaftlichen und sozialen Entwicklung sowie die Bekämpfung der Armut;
- das Ziel der **sektorenspezifischen Zusammenarbeit** mit einem Schwerpunkt in den Maßnahmenbereichen der ENP- Aktionspläne, wie sie bereits zuvor im Text beschrieben worden sind;
- die Ambition die **grenzüberschreitende Zusammenarbeit über die Grenzen der EU hinweg zu fördern (EC 2006)**

Europäische Nachbarschaftspolitik

Die Europäische Nachbarschaftspolitik (ENP) bildet den Rahmen für die Beziehungen der EU zu 16 ihrer unmittelbaren östlichen und südlichen Partnerländer. Als ein Schlüsselement der EU-Außenpolitik konzentriert sich die ENP auf die politische, wirtschaftliche und sicherheitspolitische Stabilisierung der Region.

SEITENINHALTE

- Maßnahmen
- Ziele
- Kontext
- Dokumente
- Zum Thema

Maßnahmen

Östliche Partnerschaft

Die Östliche Partnerschaft soll die Beziehungen zwischen der EU und ihren sechs östlichen Nachbarländern stärken: Armenien, Aserbaidschan, Belarus, Georgien, Moldau und Ukraine.

Südliche Nachbarschaft

Die Zusammenarbeit mit der südlichen Nachbarschaft erstreckt sich auf zehn Partnerländer: Ägypten, Algerien, Israel, Jordanien, Libanon, Libyen, Marokko, Palästina*, Syrien und Tunesien.

Zusammenarbeit mit Ländern entlang der EU-Außengrenzen

Die grenzübergreifende Zusammenarbeit fördert die nachhaltige Entwicklung entlang der EU-Außengrenzen und hilft, Unterschiede im Lebensstandard auszuräumen sowie gemeinsame Herausforderungen anzugehen.

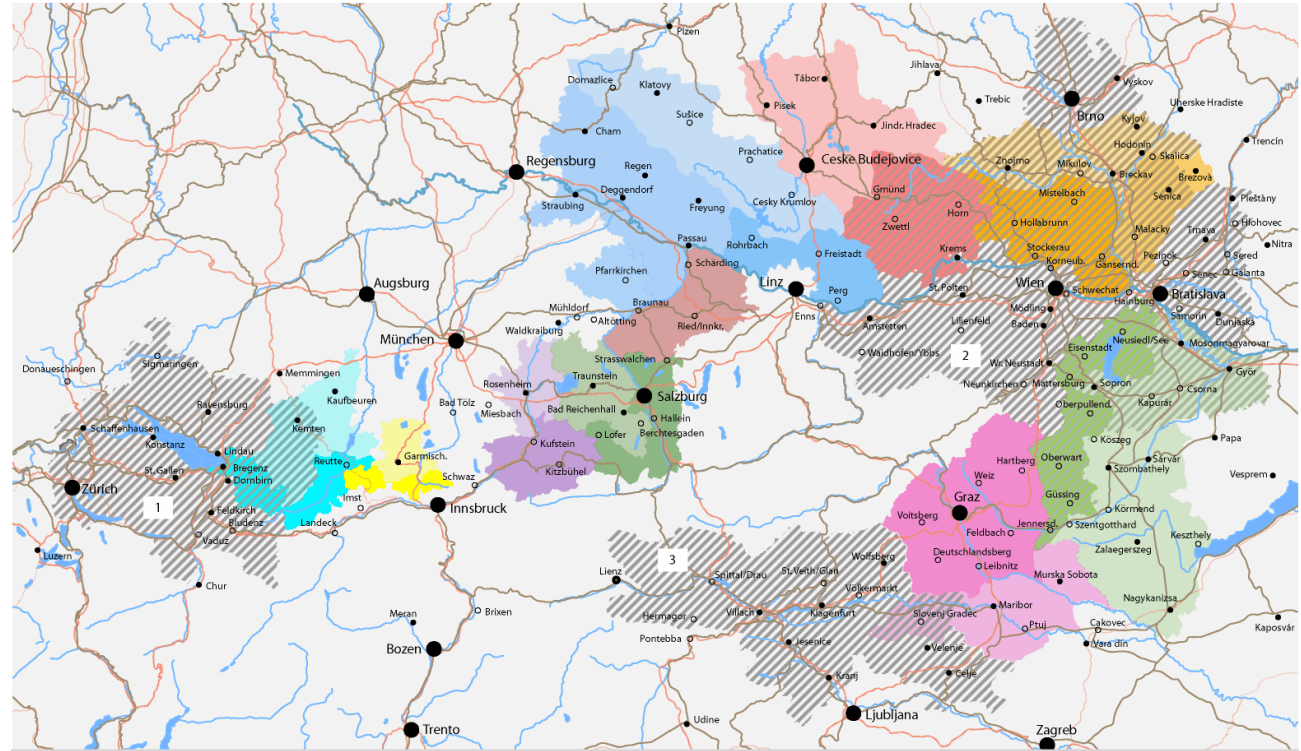
Zusammenarbeit mit allen Nachbarländern

Ergänzend zu bilateralen und regionalen Kooperationsprogrammen gibt es auch nachbarschaftsweite Kooperationsprogramme, da einige Hilfsmaßnahmen effizienter und flexibler auf interregionaler Ebene verwaltet werden können.

Ziele



Grenzüberschreitende Zusammenarbeit - EUREGIOs und Regionalkooperationen



EUREGIO
 Regionalkooperation
 design: ÖIR-Informationsdienste

Bundeskanzleramt

- EUREGIO Via Salina
- EUREGIO Zugspitze-Wetterstein-Karwendel
- EUREGIO Inntal
- EUREGIO Salzburg-Berchtesgadener Land-Traunstein

- EUREGIO Inn-Salzach (in Umstrukturierung)
- EUREGIO Bayerischer Wald-Böhmerwald-Sumava
- EUREGIO Silva Nortica
- EUREGIO Weinviertel-Südmähren-Westslowakei

- EUREGIO West/Nyugat Pannonia
- EUREGIO Steiermark-Slowenien

- 1 Internationale Bodenseekonferenz
- 2 Europaregion Bratislava-Brünn-Győr-Sopron-Wien-Eisenstadt-St. Pölten (in Planung)
- 3 ARGE Kärnten-Slowenien



INTERREG
Bayern-Österreich
2007 – 2013

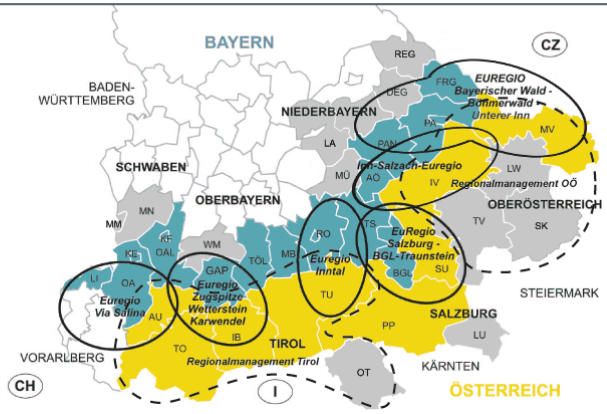
Bayern

- AO = Abtling
- BGL = Berchtesgaderer Land
- DGF = Deggendorf
- DEG = Deggendorf
- FRG = Freyung-Gräfenau
- GAP = Garmisch-Partenkirchen
- KE = Kemnath im Allgäu
- KF = Kaufbeuren
- LA = Landschut
- LI = Lindau
- MB = Miesbach
- MM = Memmingen
- MN = Unterallgäu
- MU = Mühldorf
- OA = Oberallgäu
- OAL = Ostallgäu
- PA = Passau
- PAN = Rottal-Inn (Pfarrkirchen)
- REG = Regen
- RO = Rosenheim
- TOL = Bad Tölz-Wolfratsh.
- TS = Traunstein
- WM = Weilheim-Schongau

Österreich

- AU = Außerfern
- IB = Innsbruck
- IN = Inntal
- LU = Lungau
- LW = Linz-Wels
- MV = Mühlviertel
- OT = Osttirol
- PP = Pongau
- SK = Stryn-Kirchdorf
- SU = Salzburg-Umgebung
- TO = Tiroler Oberland
- TU = Tiroler Unterland
- TV = Traunviertel

Entwurf: ÖBZ Informationsdienste
Weiterbearbeitung: SRB 2010



EUREGIO

EUREGIO – **Europäische Region** – ist die Bezeichnung für **grenzüberschreitende Zusammenschlüsse auf kommunaler Ebene**. An den Binnengrenzen der Europäischen Union gibt es sie schon seit mehr als 25 Jahren. Wie es ein EUREGIOVertreter einmal plastisch formulierte: "Die große Politik schuf den Europäischen Binnenmarkt, wir schufen die Füße dazu, die EUREGIOS" EUREGIO sind in aller Regel als eingetragene Vereine nach dem jeweiligen nationalen Recht organisiert, die dann über die Grenze hinweg eine **Arbeitsgemeinschaft** mit dem entsprechenden Verein auf der anderen Seite der Grenze bilden. In einem gemeinsamen Gremium, dem EUREGIO-Rat, werden die nationalen Aktivitäten aufeinander abgestimmt.



universität
wien

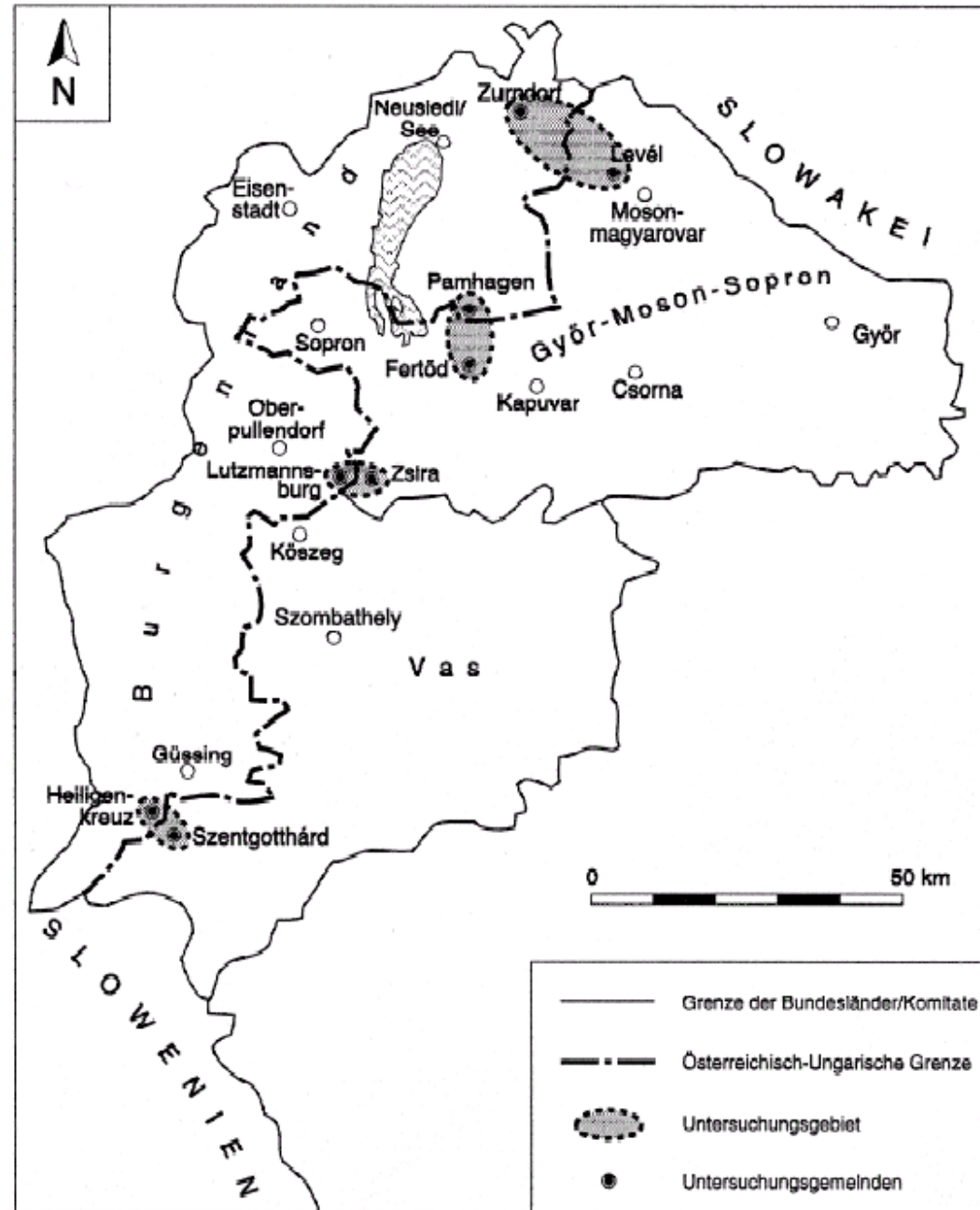
Quelle:
Heintel 2001



Die
österreichische
West-Ost-Grenze;
Rekonstruktion
der „mentalen“
Grenzziehung
1989-1999

bm:bwk 1998-2000

Karte 1: Untersuchungsgebiete im Österreichisch-Ungarischen-Grenzraum





universität
wien





Cross-Border-Governance



- Stimulierung der Netzwerke grenzüberschreitender Raumentwicklung
- Begleitung des Strukturwandels von Grenzregionen
- Strategieentwicklung für zukünftige Kooperationen

Quelle:

<http://www.euregionet.at> und Heintel, M. (2004): Münster





universität
wien

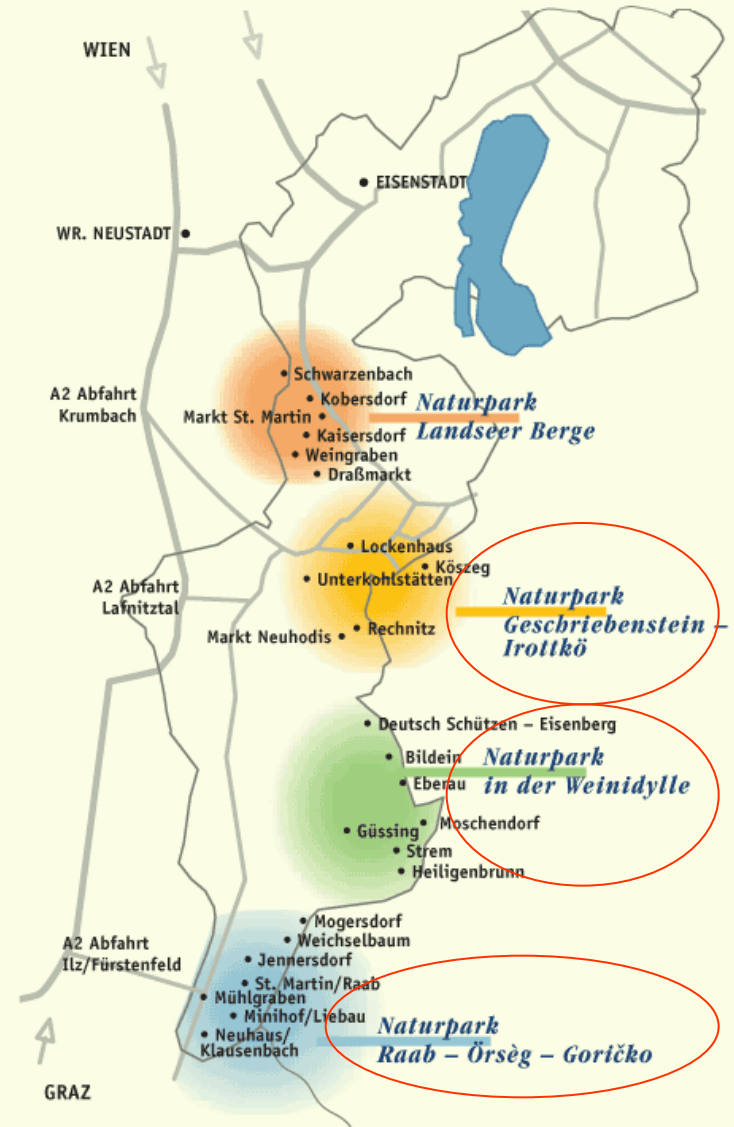
Die Bedeutung der Naturparke für die grenzüberschreitende Raumentwicklung und die Regionalwirtschaft des Burgenlandes
(Laufzeit: 2006-2008)



Quelle: Heintel & Weixlbaumer 2009

Österreichische Naturparke

BURGENLAND *Burgenland*





Gesamtprojekthalt IGEN 2011-2015

- Know-How Transfer von Naturparken
- Naturpark Bewusstseinsbildung
- Qualifizierung
- Evaluierung
- Angebots- und Produktentwicklung
- Marketing und Öffentlichkeitsarbeit
- Entwicklung und Errichtung von Informationssystemen zur Gästeinformation



Gesamtbudget etwa **350.000,-**



Projektteil Universität Wien, MA 27

Organisationsmodell für Großschutzgebiete am Südostrand Wiens – Kooperationen und Netzwerke. Das Beispiel des grenzüberschreitenden Naturparks Geschriebenstein–Írottkő

- Entwicklung eines **Organisationsmodells** für Großschutzgebiete (BP, NP, Nup) am Südostrand Wiens (bisherige Erfahrungen, bestehende und zukünftige Entwicklungen, Erfolgsfaktoren)
- **Kooperationsformen** über (Bundesländer- und Staats-)Grenzen hinweg (Methode Interventionsforschung)
- Schaffung von Grundlagen zur Erarbeitung einer **ungarischen Naturparkstrategie**



universität
wien



Neuhodis - Charta
 Vertiefung der Zusammenarbeit
 Keine gemeinsame Vereinsstruktur
 Gemeinsamer geregelter Kooperationsrahmen
 Einrichtung von Arbeitsgruppen
 Verstärkung des gemeinsamen Auftritt
 Gemeinsame Produktentwicklung
 Entwicklung eines Naturparkbewusstseins

Együttműködés elmélyítése
Né legyen közös szervezeti struktúra.
Közös, szabályozott együttműködési keretek
Munkacsoportok felállítása
Közös megjelenés erősítése
Közös termékefejlesztés
Naturparki tudatformálás

Köszönöm
Reinhold
Gyöngyi
Uli
 19.12.2013





Programmorganisation der Aktion AT-CZ

- ✦ **Programm zur Förderung der bilateralen Zusammenarbeit** in Bildung und Wissenschaft im Tertiärbereich. Die AKTION wurde 1992 als gemeinsames Programm der Bildungsministerien beider Länder gegründet.
- ✦ Die AKTION dient der Förderung des gegenseitigen Verständnisses zwischen Österreich und der Tschechischen Republik. Sie unterstützt den **Ausbau der bilateralen Bildungs- und Wissenschaftskooperationen** in sämtlichen Wissenschaftsdisziplinen.
- ✦ Es werden vor allem Projekte von kleinem Umfang unterstützt, die zur Anbahnung der Kooperationen dienen oder der Entwicklung der laufenden Kooperationen; in denen die **Unterstützung des wissenschaftlichen Nachwuchses eingegliedert** ist.





„Den Mitgliedstaaten wird deshalb vorgeschlagen, zu **prüfen**, ob im Rahmen ihrer **Gesetzgebung** die Grundlagen für die **grenzübergreifende Abstimmung** von solchen raumbedeutsamen Planungen und Maßnahmen, die erhebliche Auswirkungen auf Nachbarstaaten haben, **geschaffen werden sollten.**“

EUREK 1999, S. 47



Quelle (24.04.2013):

http://ec.europa.eu/regional_policy/sources/docoffic/official/reports/som_de.htm



„Folgende **Maßnahmen** werden **vorgeschlagen**: ...
**Bi- und multilaterale Abstimmung des rechtlichen
Instrumentariums für Kooperationen.**“

ÖREK 2002, S. 50



Quelle (21.04.2013):
<http://www.oerok.gv.at>



„In dem Maße, in dem Schwierigkeiten auftreten [Anm.: bei der Verwaltung grenzübergreifender Programme], **sind** seitens der betroffenen Mitgliedstaaten **rechtliche Ad-hoc-Vereinbarungen erforderlich.**“

Dritter Bericht über den wirtschaftlichen und sozialen Zusammenhalt 2004, S. 158



Quelle (21.04.2013):
http://europa.eu.int/comm/regional_policy/sources/docoffic/official/reports/cohesion3/cohesion3_de.htm



Der Europäische Verbund für territoriale Zusammenarbeit (EVTZ):

„Dieser integrierte Ansatz bietet Teilnehmern eine **rechtlich anerkannte Plattform** für die Koordination verschiedener Verwaltungsebenen und -formen (**Förderung der Mehrebenenverwaltung**) und verpflichtet sie, sich einer **verbindlichen Rechtsstruktur** zu unterwerfen.“

„Die mit der Gründung eines EVTZ verbundenen **Schwierigkeiten können entmutigend wirken**, aber sobald ein EVTZ in Angriff genommen wird, sind die Hindernisse für eine grenzüberschreitende Zusammenarbeit wie unterschiedliche Rechtssysteme und verschiedene administrative Strukturen und Kulturen beseitigt ...“





Europäische territoriale Zusammenarbeit

Quelle: <http://www.bka.gv.at> (24.04.2013)


„Grenzüberschreitende Programme: Die aktuelle Periode 2007-2013 brachte eine Aufwertung einschließlich höherer finanzieller Dotierung und einige erhebliche Änderungen mit sich (Leadpartnerprinzip, ..., **Umfang und Tiefe der Administrations- und Kontrollaufwendungen**), die erhebliche Herausforderungen für die ProjektträgerInnen und die Programmstellen darstellen.“

Quelle:
ÖROK 2012, 13. Raumordnungsbericht, S. 92
(= Schriftenreihe 187)





„Allerdings wird der Mehrwert (Anm.: von den ETZ-Programmen) durch den „**Minderwert**“ steigender (formaler) Anforderungen konterkariert, worunter nicht zuletzt die Attraktivität und Breitenwirkung der ETZ-Programme leidet. Diese laufen Gefahr, zu **Minderheitenprogrammen** zu werden, deren Mehrwert auf einen **(zu) kleinen Kreis** beschränkt ist, mit einer Tendenz zur Förderung **gleicher AkteurInnen** und ähnlicher Projekte.“



Quelle:
ÖROK 2013, STRAT.AT Bericht 2012,
S. 38 (= Schriftenreihe 188)

Region

- EU-Fonds 2021-2027**
 - Partnerschaftvereinbarung
 - EU-Fonds in Österreich**
 - EU-Förderprogramme in Österreich
 - Projekte & Umsetzung
- EU-Fonds 2014-2020
 - Programmperioden vor 2014
 - Aktuelle Themen
 - Regionales EU-Beihilfenrecht
 - Archiv periodenübergreifend

Grenzüberschreitende Kooperation 2021-2027

Im Rahmen der grenzüberschreitenden Kooperation (auch als Interreg A oder Cross Border Cooperation bezeichnet) ist Österreich in der Periode 2021-2027 wie bisher an folgenden Programmen beteiligt:

- ◉ [Programm "Österreich - Ungarn"](#)
- ◉ [Programm "Slowakei - Österreich"](#)
- ◉ [Programm "Österreich - Tschechien"](#)
- ◉ [Programm "Österreich - Deutschland/Bayern"](#)
- ◉ [Programm "Alpenrhein - Bodensee - Hochrhein"](#)
- ◉ [Programm "Italien - Österreich"](#)
- ◉ [Programm "Slowenien - Österreich"](#)



Österreich werden für das Ziel „Europäische Territoriale Kooperation“ EU-Mittel von rund 220 Millionen Euro zugeteilt, davon entfallen rund 85% auf die sieben grenzüberschreitenden Programme und 15% auf die drei transnationalen Programme. Dieses Ziel wird ausschließlich über den EFRE kofinanziert.


CBC-Programm	Beteiligte AT-Länder	VB/PB	Verfügbare Finanzmittel
Österreich – Ungarn	Bgld., NÖ, W, Stmk.	VB: WIAG Bgld. PB: BML	EFRE: € 49.561.200,00 Gesamt: € 61.951.500,00
Österreich – Tschechische Republik	OÖ, NÖ, W	VB: Land NÖ PB: BML	EFRE: € 86.821.148,00 Gesamt: € 108.526.435,00
Slowakei – Österreich	Bgld., NÖ, W	VB: Slowakei PB: Slowakei	EFRE: € 55.500.000,00 Gesamt: € 69.375.002,00





universität
wien

Kooperative Stadt- und Regionalentwicklung Grenzen überwinden ...



[Die soziale Region](#)

[Die smarte Region](#)

[Die unternehmerische Region](#)

[Die nachhaltige Region](#)

[Die resiliente Region](#)

Postgraduate Center:

Wissenschaftliche Leitung Kooperative Stadt- und
Regionalentwicklung

www.postgraduatecenter.at/kooperativregion



Short Facts

Zertifikatsprogramme

Abschluss: Zertifikat

Umfang: 15 ECTS

Sprache: Deutsch,
Englisch

Dauer: 1 Semester
(berufsbegleitend)

Kosten: € 3.500,- *

Start: jedes Semester

Universitätslehrgang

Abschluss:
Akademische*r
Expert*in

Umfang: 60 ECTS

Anerkennung von vier erfolgreich
absolvierten Zertifikatsprogrammen
(nach Maßgabe des Angebots &
unter Berücksichtigung der gültigen
Zulassungsvoraussetzungen).

MA-Upgrade

Abschluss:
Master of Arts (CE)

Umfang: 60 ECTS

Dauer: 2 Semester
(berufsbegleitend)

Angebot für Interessierte mit
Abschluss ULG (vorbehaltlich
genügender Anmeldungen).

* zzgl. Kosten für Exkursion/Reisekosten in den Modulen „Die smarte Region“ bzw. „Die resiliente Region“. Preise laut aktuellem Stand (29. Jänner 2025)



5 Gründe für eine Weiterbildung im Bereich „Kooperative Stadt- und Regionalentwicklung“

- 1 Relevanz
- 2 Von Expert*innen lernen
- 3 Kooperation von Wissenschaft und Praxis
- 4 Am Puls der Zeit
- 5 Netzwerk



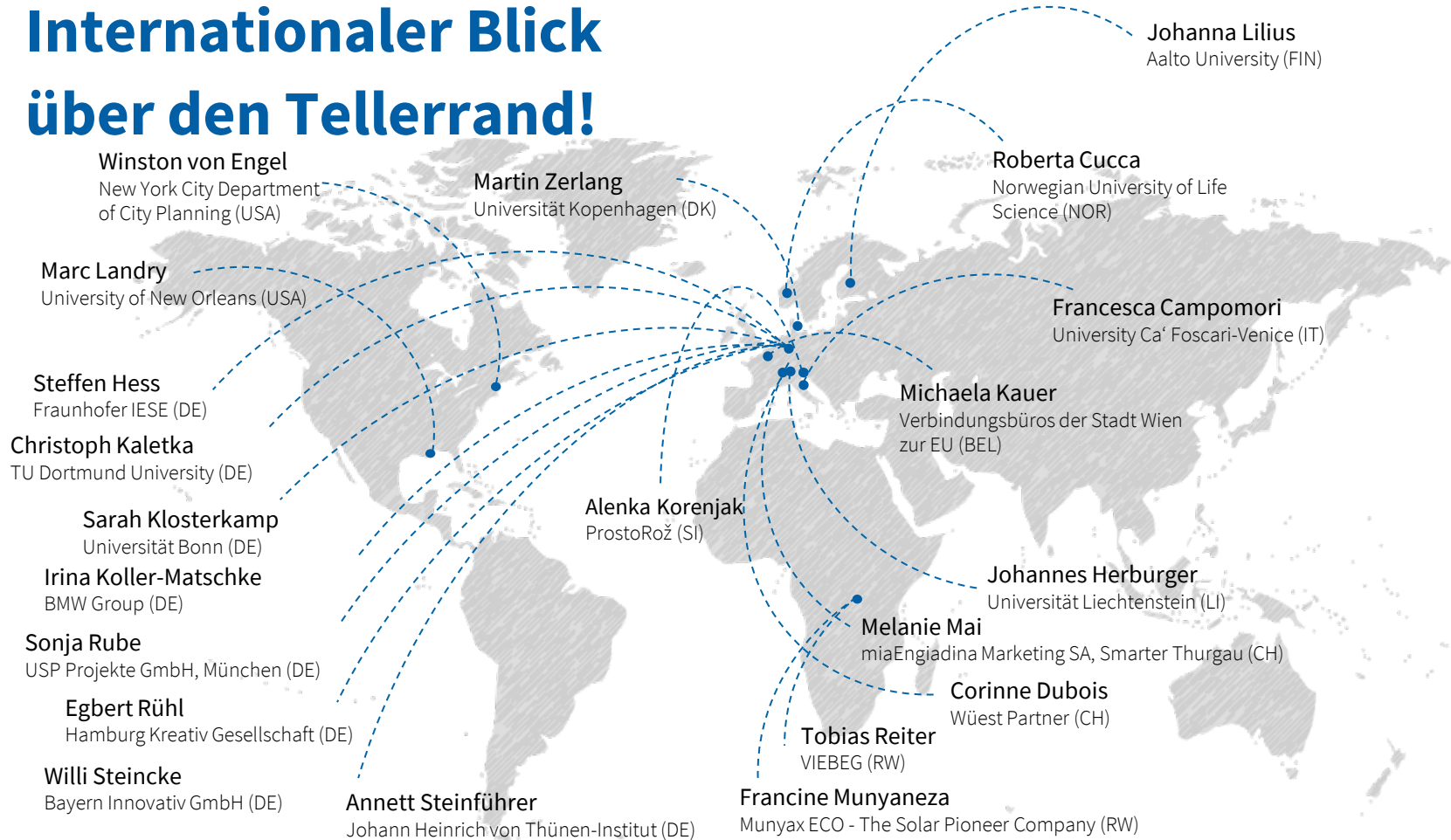


Das Weiterbildungsprogramm für individuelle berufliche Bedürfnisse.





Internationaler Blick über den Tellerrand!





universität
wien

Wissen entwickeln – und vermitteln.



Bild: Daniel Dutkowski.

Buch-
präsentatio
n
am
12.03.2025



Yvonne Franz |
Martin Heintel (Hg.)

Kooperative Stadt- und Regional- entwicklung

2. Auflage

utb.

Franz, Y. und Heintel, M. (Hrsg.) (2025):
Kooperative Stadt- und Regionalentwicklung, 2.
aktualisierte und erweiterte Ausgabe. Wien:
facultas [ISBN 978-3-8252-6363-8; e-ISBN 978-3-
8385-6363-3]
[DOI: 10.36198/9783838563633] [vgl.
<https://www.utb.de/doi/book/10.36198/9783838563633>].

**Mit mehr als 40 Ko-Autor*innen aus
Wissenschaft, Forschung & Praxis in
Österreich, Deutschland, Schweiz.**

NEU!
2. Auflage
erhältlich



universität
wien

Aktuelle Podcast-Empfehlungen

mit Yvonne Franz und Martin Heintel



Wie kooperative Stadt- und Regionalentwicklung Städte und Regionen stärkt

▷▷ [Podigee](#)



Zukunft gestalten: Stadt- und Regionalentwicklung

▷▷ [Spotify](#) | [Youtube](#) | [ÖGNI Mediathek](#)



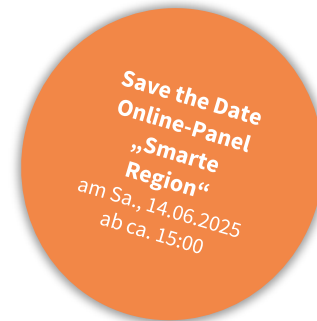
Nah an der Community: Folgen Sie uns auf LinkedIn.

The screenshot shows the LinkedIn profile of 'uni vie Kooperativ-region'. The profile name is 'Kooperative Stadt- und Regionalentwicklung, Universität Wien' with 941 followers. The page features a navigation menu on the left with options like 'Dashboard', 'Beiträge Ihrer Unternehmensseite', 'Analysen', 'Feed', 'Aktivitäten', and 'Posteingang'. The main content area shows a post titled 'Kooperative Stadt- und Regionalentwicklung, Universität...' by Salome Manolas, dated 3.4.2025. The post text reads: 'Last-Minute-Chance: Online-Infoabend heute! Sie möchten mehr über unser Angebot erfahren? Dann nutzen Sie die Gelegenheit sich – bequem von zuhause aus – über unser Zertifikatsprogramm „Kooperative Stadt- und Regionalentwicklung - Die unternehmerische Region“ zu informieren bei der heutigen Informationsveranstaltung via Zoom!'. It includes details about the event on Thursday, April 3, 2025, at 18:00 via Zoom, with a registration link: https://lnkd.in/dxZ_u5jk. The post also features several hashtags: #DieunternehmerischeRegion, #Stadtentwicklung, #Regionalentwicklung, #Kooperation, and #Weiterbildung.



+ Folgen

Hier klicken!





universität
wien

Schön, dass Sie mit uns den Weiterbildungsweg beginnen wollen.

Abonnieren
Sie unsere
Mailingliste



[Newsletter
abonnieren!](#)

Postgraduate Center

www.postgraduatecenter.at/kooperativregion



Dr.ⁱⁿ Yvonne Franz

Lehrgangleitung

Institut für Geographie
und Regionalforschung
Universität Wien
Universitätsstraße 7
1010 Wien

Tel. +43-1-4277-48783
yvonne.franz@univie.ac.at

ao. Univ. Prof. Dr. Martin Heintel

Lehrgangleitung

Institut für Geographie
und Regionalforschung
Universität Wien
Universitätsstraße 7
1010 Wien

Tel. +43-1-4277-48622
martin.heintel@univie.ac.at

Mag.^a Salomé Manolas

Program Management

Postgraduate Center
Universität Wien
Spitalgasse 2, Hof 1
1090 Wien

Tel. +43-1-4277-10816
kooperativregion@univie.ac.at



universität
wien

Lesestoff siehe Onlineplattformen

ResearchGate profile of Martin Heintel, Professor at the University of Vienna. The profile includes a business card, a list of disciplines (Planning, Regional Development, Urban Development), and a section for '12 of your research items are missing a full-text'.

Homepage of the Postgraduate Center of the University of Vienna. The page displays a list of activities and events, including conferences, seminars, and workshops, with dates and titles.

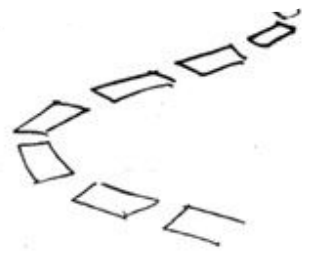
Researchgate (10.03.2025):
<https://www.researchgate.net/profile/Martin-Heintel/research>

Homepage (10.03.2025):
<https://geographie.univie.ac.at/arbeitsgruppen/humangeographie-wirtschaftsgeographie/ueberuns/team/martin-heintel/>

ORCID: <https://orcid.org/0000-0001-6015-0025>

DIE FRAGE LAUTET:
"WO LIEGT DIE GRENZE
MENSCHLICHEN DENKENS?!"

T. I. 50. Samstag 17.1.



Naheliegend . . .

DIE FRAGE LAUTET:
"WO LIEGT DIE GRENZE
MENSCHLICHEN DENKENS?!"

UNGEFÄHR DÄ,
BURGAMASTA!

GEMEINDE-
GRENZE

T. I. 50 Samstag 17. 05. 04

Naheliegend . . .

